





Legenda

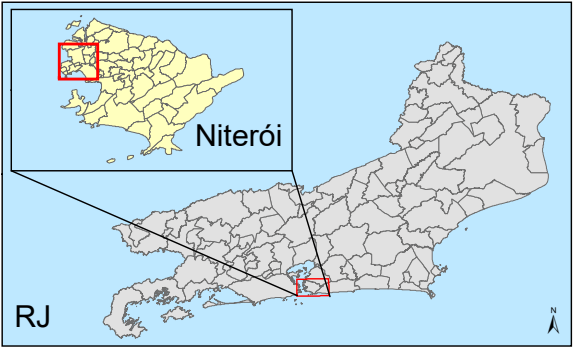
-  Empreendimento
-  ADA (200m)
-  AID (500m)
-  Cursos d'água

Informações cartográficas

0,35 0,175 0 0,35 km



Projeção Universal Transversa de Mercator
Fuso: 23S
Sistema geodésico: SIRGAS 2000



Fonte dos dados

- Hidrografia (IPGA, 2014);
- Ortofoto (PMN, 2014)

Execução



Título

Mapa de Hidrografia

Empreendimento

Coletivo Comercial -
Av. Marquês do Paraná, nº 340

Projeto

Relatório Ambiental Simplificado - RAS

Data

Dezembro - 2016

Figura

7.2.1-2